
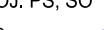



## Klad 2

1

— Hranice parcel  
 — Hranice parcel Správy železniční  
 Pozemek PUPFL  
 Dočasný zábor - přístupová cesta  
 Přístupová cesta  
 Obvod stavby  
 Lomový bnd obvodu stavby



SESTAVIL:	 Správa lesnictví, státní organizace Stavební správa výhled, Nurdova 1, 779 00 Olomouc		
HLAVNÍ INŽENÝR PROJEKTU	OPOVĚDĚNÝ PROJ. PS, SO	VYPRACOVAL	KONTROLOVAL
Ing. Martin Chaloupka	Ing. Stanislav Sabo	Ing. Stanislav Sabo	Ing. Bohumil Brechta
Ing. Petr Libosvát			
KRAJ: Moravskoslezský	POVĚŘENÝ MŮ: Frýdek-Místek/Kr.ú. Nošovice	STUPĚN: DSPP/PS	
„Rekonstrukce mostu v km 118,646 trati Frýdek Místek – Česky Tešín“ Geodetická dokumentace		ZAK. ČÍSLO 2020-049 MĚŘENO 1:1000 DATUM: 02/2021	POČET FORMÁTŮ 8 x A4
<b>Obvod stavby - Klad2</b>		ČÁST DOKUM. I	PŘÍLOHA <b>5.1.2</b>